

Panel č.: **388**

Město : **Bruntál - centrum**
Okres : **Bruntál**
Kraj : **Moravskoslezský**

Adresa : **I/11 Opavská**
I/11 příjezd od Ostravy

Rozměr **24A/1**

Umístění panelu :

- centrum
- okrajová čtvrť
- obchodní čtvrť
- obytná čtvrť
- průmyslová čtvrť
- nezastavěné plochy

Komunikace :

- dálnice
- silnice I. třídy
- silnice ostatní
- ulice
- příjezd
- výjezd
- parkoviště
- pěší zóna
- křižovatka

Poloha :

- kolmo
- šikmo
- rovnoběžně
- samostatný

Okolí panelu :

- MHD
- nádraží ČD, ČSAD
- pošta
- PNS
- kulturní zařízení
- sportovní zařízení
- zdravotnické zařízení
- obchody
- obchodní dům



- supermarket
- čerpací stanice
- škola ZŠ, SŠ, VŠ
- banka
- restaurace
- hotel

Viditelnost :

- do 20 m
- 20 - 50 m
- 50 - 100 m
- přes 100 m
- vlastní osvětlení

Panel č.: **405**

Město : **Opava - Slavkov**
Okres : **Opava**
Kraj : **Moravskoslezský**

Adresa : **I/46**
tah Opava-Olomouc, sm. Olomouc

Rozměr **24/A1**

Umístění panelu :

- centrum
- okrajová čtvrť
- obchodní čtvrť
- obytná čtvrť
- průmyslová čtvrť
- nezastavěné plochy

Komunikace :

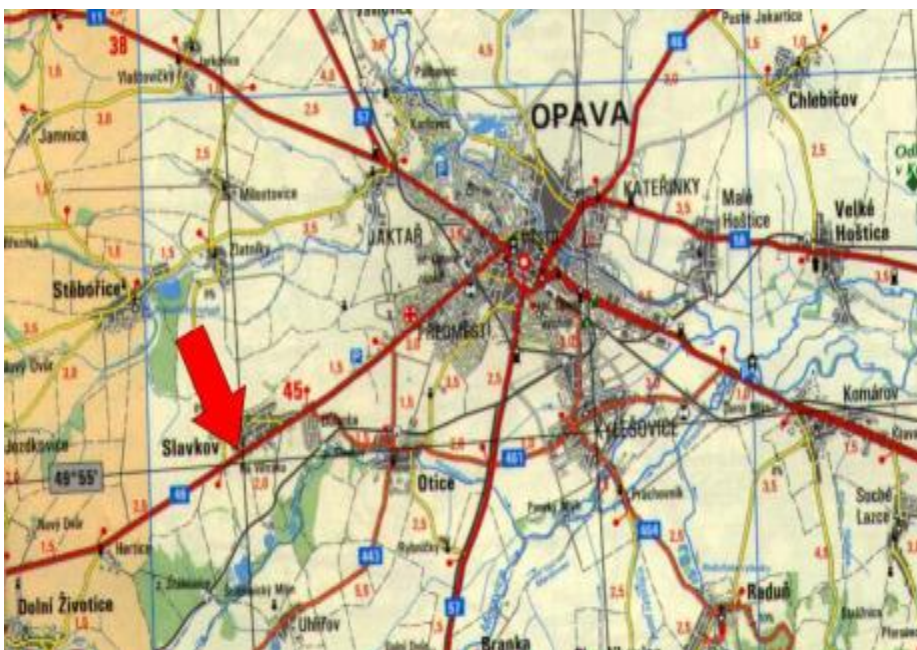
- dálnice
- silnice I. třídy
- silnice ostatní
- ulice
- příjezd
- výjezd
- parkoviště
- pěší zóna
- křižovatka

Poloha :

- kolmo
- šikmo
- rovnoběžně
- samostatný

Okolí panelu :

- MHD
- nádraží ČD, ČSAD
- pošta
- PNS
- kulturní zařízení
- sportovní zařízení
- zdravotnické zařízení
- obchody
- obchodní dům



- supermarket
- čerpací stanice
- škola ZŠ, SŠ, VŠ
- banka
- restaurace
- hotel

Viditelnost :

- do 20 m
- 20 - 50 m
- 50 - 100 m
- přes 100 m
- vlastní osvětlení

Panel č.: **427**

Město : **Opava - Slavkov**
Okres : **Opava**
Kraj : **Moravskoslezský**

Adresa : **I/46**
tah Opava-Olomouc sm. Opava

Rozměr

Umístění panelu :

- centrum
- okrajová čtvrť
- obchodní čtvrť
- obytná čtvrť
- průmyslová čtvrť
- nezastavěné plochy

Komunikace :

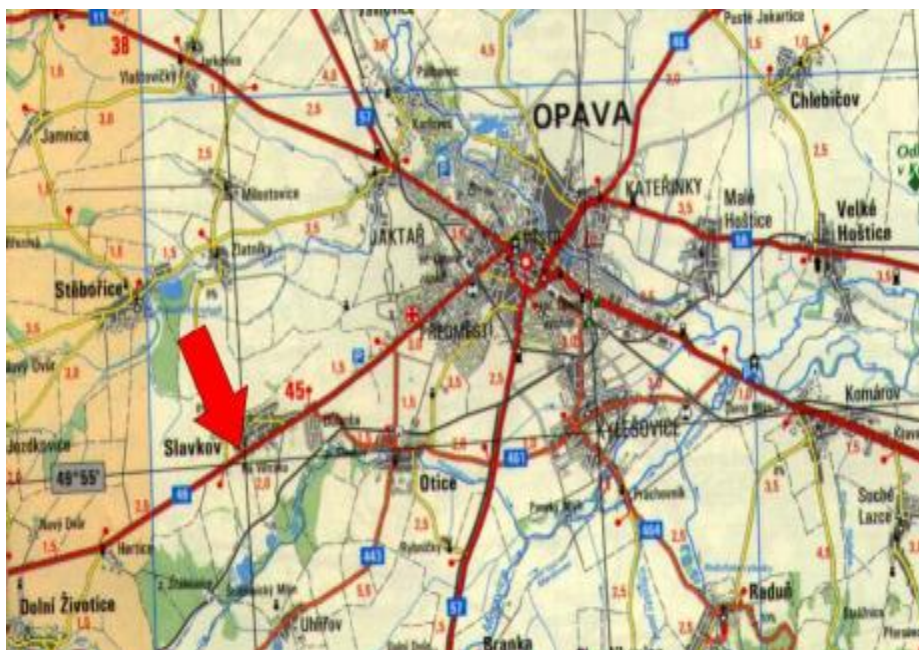
- dálnice
- silnice I. třídy
- silnice ostatní
- ulice
- příjezd
- výjezd
- parkoviště
- pěší zóna
- křižovatka

Poloha :

- kolmo
- šikmo
- rovnoběžně
- samostatný

Okolí panelu :

- MHD
- nádraží ČD, ČSAD
- pošta
- PNS
- kulturní zařízení
- sportovní zařízení
- zdravotnické zařízení
- obchody
- obchodní dům



- supermarket
- čerpací stanice
- škola ZŠ, SŠ, VŠ
- banka
- restaurace
- hotel

Viditelnost :

- do 20 m
- 20 - 50 m
- 50 - 100 m
- přes 100 m
- vlastní osvětlení

Panel č.: **409**

Město : **Opava centrum - Zámecký okruh**
Okres : **Opava**
Kraj : **Moravskoslezský**

Adresa : **panel vlevo**
průjezd centrem, sm. HK, BR, OL

Rozměr **24/A1**

Umístění panelu :

- centrum
- okrajová čtvrť
- obchodní čtvrť
- obytná čtvrť
- průmyslová čtvrť
- nezastavěné plochy

Komunikace :

- dálnice
- silnice I. třídy
- silnice ostatní
- ulice
- příjezd
- výjezd
- parkoviště
- pěší zóna
- křižovatka

Poloha :

- kolmo
- šikmo
- rovnoběžně
- samostatný

Okolí panelu :

- MHD
- nádraží ČD, ČSAD
- pošta
- PNS
- kulturní zařízení
- sportovní zařízení
- zdravotnické zařízení
- obchody
- obchodní dům



- supermarket
- čerpací stanice
- škola ZŠ, SŠ, VŠ
- banka
- restaurace
- hotel

Viditelnost :

- do 20 m
- 20 - 50 m
- 50 - 100 m
- přes 100 m
- vlastní osvětlení

Panel č.: **432**

Město : **Ostrava - Slezská Ostrava**
Okres : **Ostrava**
Kraj : **Moravskoslezský**

Adresa : **Michálkovická 217**
u ZOO, příjezd od Karviné

Rozměr **24/A1**

Umístění panelu :

- centrum
- okrajová čtvrť
- obchodní čtvrť
- obytná čtvrť
- průmyslová čtvrť
- nezastavěné plochy

Komunikace :

- dálnice
- silnice I. třídy
- silnice ostatní
- ulice
- příjezd
- výjezd
- parkoviště
- pěší zóna
- křižovatka

Poloha :

- kolmo
- šikmo
- rovnoběžně
- samostatný

Okolí panelu :

- MHD
- nádraží ČD, ČSAD
- pošta
- PNS
- kulturní zařízení
- sportovní zařízení
- zdravotnické zařízení
- obchody
- obchodní dům



- supermarket
- čerpací stanice
- škola ZŠ, SŠ, VŠ
- banka
- restaurace
- hotel

Viditelnost :

- do 20 m
- 20 - 50 m
- 50 - 100 m
- přes 100 m
- vlastní osvětlení

Panel č.: **411**

Město : **Ostrava - Slezská Ostrava**
Okres : **Ostrava**
Kraj : **Moravskoslezský**

Adresa : **Těšínská**
do centra, příjezd od Havířova

Rozměr **24/A1**

Umístění panelu :

- centrum
- okrajová čtvrť
- obchodní čtvrť
- obytná čtvrť
- průmyslová čtvrť
- nezastavěné plochy

Komunikace :

- dálnice
- silnice I. třídy
- silnice ostatní
- ulice
- příjezd
- výjezd
- parkoviště
- pěší zóna
- křižovatka

Poloha :

- kolmo
- šikmo
- rovnoběžně
- samostatný

Okolí panelu :

- MHD
- nádraží ČD, ČSAD
- pošta
- PNS
- kulturní zařízení
- sportovní zařízení
- zdravotnické zařízení
- obchody
- obchodní dům



- supermarket
- čerpací stanice
- škola ZŠ, SŠ, VŠ
- banka
- restaurace
- hotel

Viditelnost :

- do 20 m
- 20 - 50 m
- 50 - 100 m
- přes 100 m
- vlastní osvětlení

Panel č.: **514**

Město : **Otrokovice - Kvitkovice**
Okres : **Zlín**
Kraj : **Zlínský**

Adresa : **tř.Osvobození**
průjezd městem

Rozměr **24/A1**

Umístění panelu :

- centrum
- okrajová čtvrť
- obchodní čtvrť
- obytná čtvrť
- průmyslová čtvrť
- nezastavěné plochy

Komunikace :

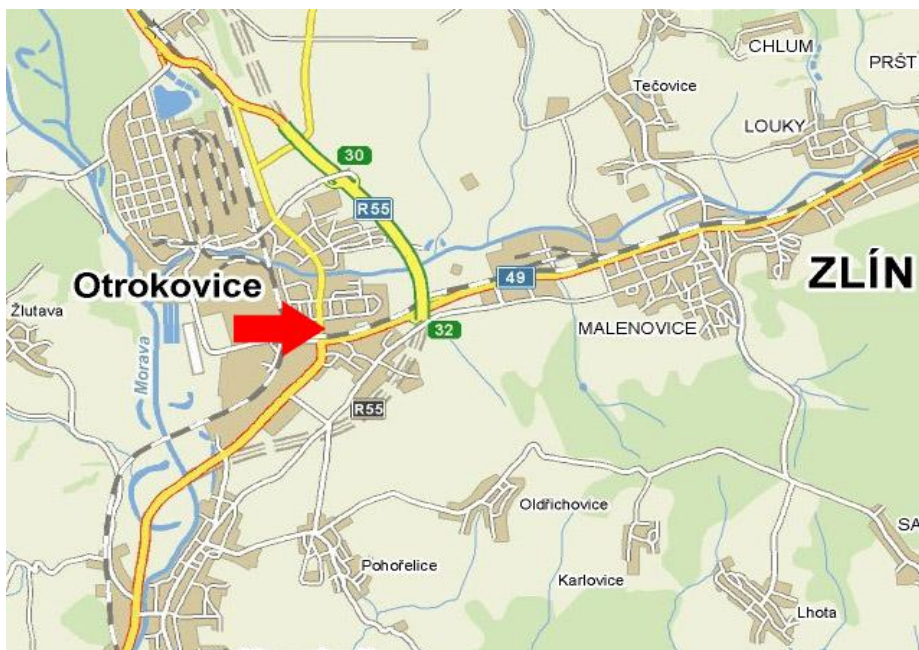
- dálnice
- silnice I. třídy
- silnice ostatní
- ulice
- příjezd
- výjezd
- parkoviště
- pěší zóna
- křižovatka

Poloha :

- kolmo
- šikmo
- rovnoběžně
- samostatný

Okolí panelu :

- MHD
- nádraží ČD, ČSAD
- pošta
- PNS
- kulturní zařízení
- sportovní zařízení
- zdravotnické zařízení
- obchody
- obchodní dům



- supermarket
- čerpací stanice
- škola ZŠ, SŠ, VŠ
- banka
- restaurace
- hotel

Viditelnost :

- do 20 m
- 20 - 50 m
- 50 - 100 m
- přes 100 m
- vlastní osvětlení

Panel č.: **199**

Město : **Prostějov**
Okres : **Prostějov**
Kraj : **Olomoucký**

Adresa : **Komenského**
centrum města - levý RP

Rozměr **24A/1**

Umístění panelu :

- centrum
- okrajová čtvrť
- obchodní čtvrť
- obytná čtvrť
- průmyslová čtvrť
- nezastavěné plochy

Komunikace :

- dálnice
- silnice I. třídy
- silnice ostatní
- ulice
- příjezd
- výjezd
- parkoviště
- pěší zóna
- křižovatka

Poloha :

- kolmo
- šikmo
- rovnoběžně
- samostatný

Okolí panelu :

- MHD
- nádraží ČD, ČSAD
- pošta
- PNS
- kulturní zařízení
- sportovní zařízení
- zdravotnické zařízení
- obchody
- obchodní dům



- supermarket
- čerpací stanice
- škola ZŠ, SŠ, VŠ
- banka
- restaurace
- hotel

Viditelnost :

- do 20 m
- 20 - 50 m
- 50 - 100 m
- přes 100 m
- vlastní osvětlení

Panel č.: **202**

Město : **Prostějov**
Okres : **Prostějov**
Kraj : **Olomoucký**

Adresa : **Kostelecká**
vvýjezd, směr Moravská Třebová

Rozměr **24/A1**

Umístění panelu :

- centrum
- okrajová čtvrť
- obchodní čtvrť
- obytná čtvrť
- průmyslová čtvrť
- nezastavěné plochy

Komunikace :

- dálnice
- silnice I. třídy
- silnice ostani
- ulice
- příjezd
- výjezd
- parkoviště
- pěší zóna
- křižovatka

Poloha :

- kolmo
- šikmo
- rovnoběžně
- samostatný

Okolí panelu :

- MHD
- nádraží ČD, ČSAD
- pošta
- PNS
- kulturní zařízení
- sportovní zařízení
- zdravotnické zařízení
- obchody
- obchodní dům



- supermarket
- čerpací stanice
- škola ZŠ, SŠ, VŠ
- banka
- restaurace
- hotel

Viditelnost :

- do 20 m
- 20 - 50 m
- 50 - 100 m
- přes 100 m
- vlastní osvětlení

Panel č.: **161**

Město : **Šumperk - centrum**
Okres : **Šumperk**
Kraj : **Olomoucký**

Adresa : **Jesenická**
benzina Avanti, směr Olomouc

Rozměr **24/A1**

Umístění panelu :

- centrum
- okrajová čtvrť
- obchodní čtvrť
- obytná čtvrť
- průmyslová čtvrť
- nezastavěné plochy

Komunikace :

- dálnice
- silnice I. třídy
- silnice ostatní
- ulice
- příjezd
- výjezd
- parkoviště
- pěší zóna
- křižovatka

Poloha :

- kolmo
- šikmo
- rovnoběžně
- samostatný

Okolí panelu :

- MHD
- nádraží ČD, ČSAD
- pošta
- PNS
- kulturní zařízení
- sportovní zařízení
- zdravotnické zařízení
- obchody
- obchodní dům



- supermarket
- čerpací stanice
- škola ZŠ, SŠ, VŠ
- banka
- restaurace
- hotel

Viditelnost :

- do 20 m
- 20 - 50 m
- 50 - 100 m
- přes 100 m
- vlastní osvětlení

Panel č.: **158**

Město : **Šumperk**
Okres : **Šumperk**
Kraj : **Olomoucký**

Adresa : **Lidická**
parkoviště u marketu BILLA

Rozměr **24/A1**

Umístění panelu :

- centrum
- okrajová čtvrť
- obchodní čtvrť
- obytná čtvrť
- průmyslová čtvrť
- nezastavěné plochy

Komunikace :

- dálnice
- silnice I. třídy
- silnice ostatní
- ulice
- příjezd
- výjezd
- parkoviště
- pěší zóna
- křižovatka

Poloha :

- kolmo
- šikmo
- rovnoběžně
- samostatný

Okolí panelu :

- MHD
- nádraží ČD, ČSAD
- pošta
- PNS
- kulturní zařízení
- sportovní zařízení
- zdravotnické zařízení
- obchody
- obchodní dům



- supermarket
- čerpací stanice
- škola ZŠ, SŠ, VŠ
- banka
- restaurace
- hotel

Viditelnost :

- do 20 m
- 20 - 50 m
- 50 - 100 m
- přes 100 m
- vlastní osvětlení

Panel č.: **419**

Město : **Šumperk - centrum**
Okres : **Šumperk**
Kraj : **Olomoucký**

Adresa : **Žerotínova**
příjezd do centra

Rozměr **24/A1**

Umístění panelu :

- centrum
- okrajová čtvrť
- obchodní čtvrť
- obytná čtvrť
- průmyslová čtvrť
- nezastavěné plochy

Komunikace :

- dálnice
- silnice I. třídy
- silnice ostatní
- ulice
- příjezd
- výjezd
- parkoviště
- pěší zóna
- křižovatka

Poloha :

- kolmo
- šikmo
- rovnoběžně
- samostatný

Okolí panelu :

- MHD
- nádraží ČD, ČSAD
- pošta
- PNS
- kulturní zařízení
- sportovní zařízení
- zdravotnické zařízení
- obchody
- obchodní dům



- supermarket
- čerpací stanice
- škola ZŠ, SŠ, VŠ
- banka
- restaurace
- hotel

Viditelnost :

- do 20 m
- 20 - 50 m
- 50 - 100 m
- přes 100 m
- vlastní osvětlení

Panel č.: **163**

Město : **Zlín - centrum**

Okres : **Zlín**

Kraj : **Zlínský**

Adresa : **tř. T. Bati**

oplocení u Intersparu

Rozměr **24/A1**

Umístění panelu :

- centrum
- okrajová čtvrť
- obchodní čtvrť
- obytná čtvrť
- průmyslová čtvrť
- nezastavěné plochy

Komunikace :

- dálnice
- silnice I. třídy
- silnice ostatní
- ulice
- příjezd
- výjezd
- parkoviště
- pěší zóna
- křižovatka

Poloha :

- kolmo
- šikmo
- rovnoběžně
- samostatný

Okolí panelu :

- MHD
- nádraží ČD, ČSAD
- pošta
- PNS
- kulturní zařízení
- sportovní zařízení
- zdravotnické zařízení
- obchody
- obchodní dům



- supermarket
- čerpací stanice
- škola ZŠ, SŠ, VŠ
- banka
- restaurace
- hotel

Viditelnost :

- do 20 m
- 20 - 50 m
- 50 - 100 m
- přes 100 m
- vlastní osvětlení